

**Projekt**

z dnia 8 grudnia 2023 r.

Zatwierdzony przez .....

**UCHWAŁA NR .....  
RADY MIEJSKIEJ W CIECHANOWCU**

z dnia ..... 2023 r.

**w sprawie zaliczenia dróg w miejscowości Ciechanowiec do kategorii dróg gminnych.**

Na podstawie art. 7 ust. 2 i 3 ustawy z dnia 21 marca 1985 r. o drogach publicznych ( Dz. U. z 2023 r. poz. 645) po zasięgnięciu opinii Zarządu Powiatu Wysokomazowieckiego, Rada Miejska w Ciechanowcu uchwala, co następuje:

§ 1. 1. Zalicza się do kategorii dróg gminnych drogę w miejscowości Ciechanowiec ul. Spółdzielcza zlokalizowaną na działkach oznaczonych numerami ewidencyjnymi 471, 511, 749/1, 2124, 2701, 2763/1, 2788/4, 2789/2, 2798, obręb Ciechanowiec.

2. Zalicza się do kategorii dróg gminnych drogę w miejscowości Ciechanowiec ul. Armii Krajowej zlokalizowaną na działkach oznaczonych numerami ewidencyjnymi 1960/1, 1960/3, 2078/4, 2124, 3096/2, obręb Ciechanowiec.

3. Lokalizacja dróg zgodnie z załącznikami graficznymi do niniejszej uchwały.

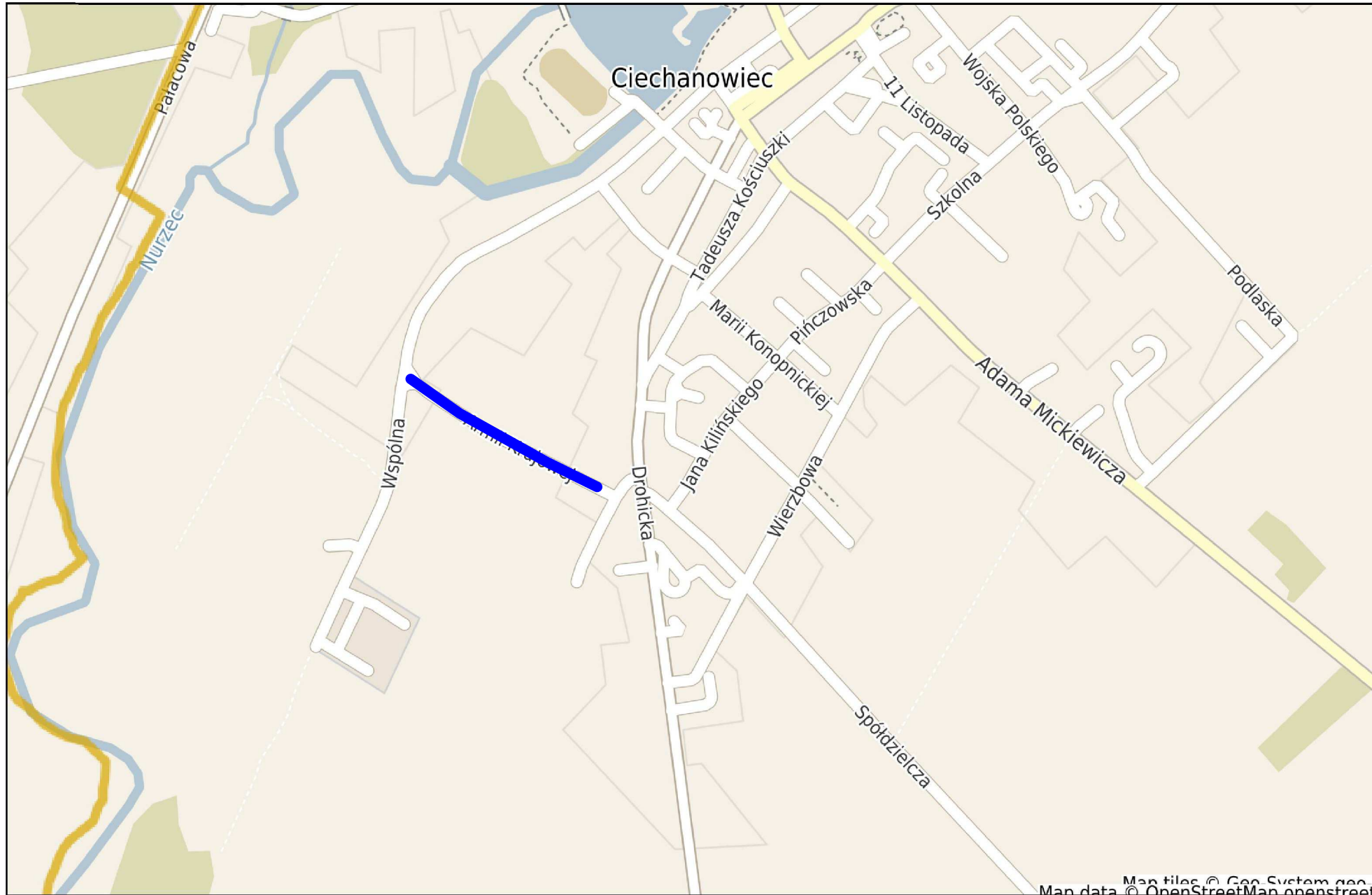
§ 2. Wykonanie uchwały powierza się Burmistrzowi Ciechanowca.

§ 3. Uchwała wchodzi w życie po upływie 14 dni od dnia ogłoszenia w Dzienniku Urzędowym Województwa Podlaskiego.

Załącznik nr 1 do UCHWAŁY NR .....  
 RĄDY MIEJSKIEJ W CIECHANOWCU  
 z dnia ..... r.



**Ciechanowiec - System Informacji Przestrzennej -**  
 skala 1 : 10000



Niniejszy wydruk nie stanowi dokumentu w rozumieniu przepisów prawa  
 wydrukowano w serwisie ciechanowiec.e-mapa.net dnia 2020-03-12 20:17:15

strona 1

**PLAN ORIENTACYJNY**  
 skala 1:10 000

**LEGENDA:**

Lokalizacja inwestycji



**BW PROJEKT** Bartosz Wojtkowski  
 Piłki Wielkie 16B, 11-610 Pozezdrze  
 NIP 845-186-87-79, REGON 281415329  
 tel. 790 882 575, e-mail: bwprojekt@wp.pl

NAZWA INWESTYCJI:  
**ROZBUDOWA DROGI GMINNEJ UL. ARMII KRAJOWEJ W MIEJSCOWOŚCI  
 CIECHANOWIEC**

ADRES INWESTYCJI:  
 jednostka ewidencyjna: 201302\_4 Ciechanowiec  
 obręb ewidencyjny: 201302\_4.0005 Ciechanowiec  
 działki nr ewidencyjne: 1960/1, 1960/3, 2078/4, 2124  
 działki przewidziane do przejęcia w pas drogowy: 2126/3 (z podziału  
 2126)  
 działki przeznaczone do ograniczonego sposobu korzystania: 2048,  
 2125/5, 2125/6, 2125/9, 2125/10, 2125/11, 2125/12, 2125/13, 2125/14

INWESTOR:  
**BURMISTRZ CIECHANOWCA  
 UL. MICKIEWICZA 1, 18-230 CIECHANOWIEC**

PROJEKTANT BRANŻY DROGOWEJ: <b>mgr inż. Bartosz Wojtkowski</b>	NR UPRAWNIENI: <b>WAM/0057/PWBD/19</b>	PODPIS:

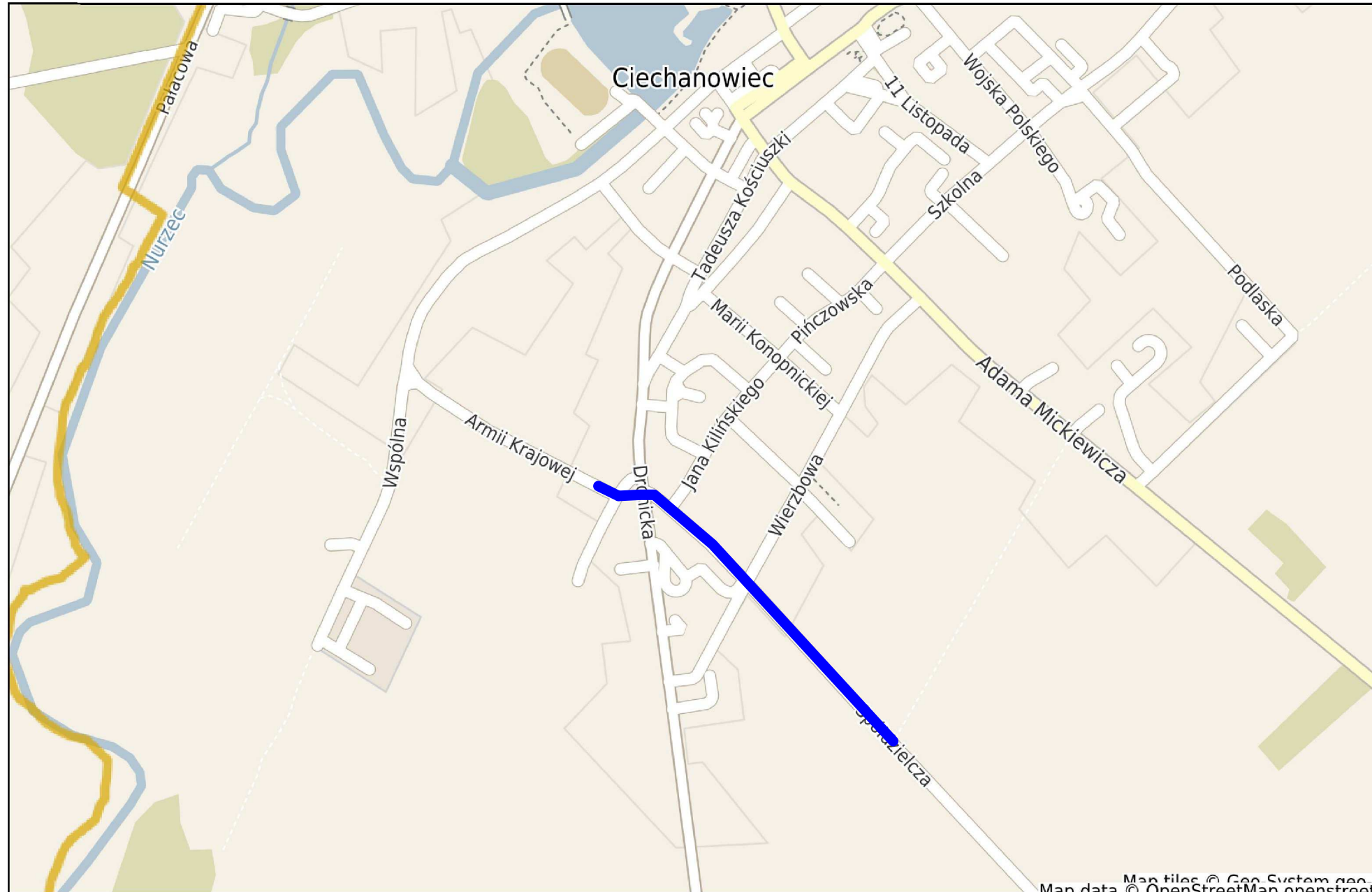
TYTUŁ RYSUNKU:  
**PLAN ORIENTACYJNY**

FAZA: <b>PROJEKT WYKONAWCZY</b>	BRANŻA: <b>DROGOWA</b>
DATA:	NID DVC:

ZAŁĄCZNIK NR 2 do UCHWAŁY NR .....  
 RADY MIEJSKIEJ W CIECHANOWCU  
 z dnia ..... r.



**Ciechanowice - System Informacji Przestrzennej -**  
 skala 1 : 10000



Niniejszy wydruk nie stanowi dokumentu w rozumieniu przepisów prawa  
 wydrukowano w serwisie ciechanowice.e-mapa.net dnia 2020-03-12 20:17:15

strona 1

**PLAN ORIENTACYJNY**  
 skala 1:10 000

**LEGENDA:**

Lokalizacja inwestycji



**BW PROJEKT** Bartosz Wojtkowski  
 Piłki Wielkie 16B, 11-610 Pozezdrze  
 NIP 845-186-87-79, REGON 281415329  
 tel. 790 882 575, e-mail: bwprojekt@wp.pl

NAZWA INWESTYCJI:  
**ROZBUDOWA DROGI GMINNEJ UL. SPÓŁDZIELCZA W MIEJSCOWOŚCI CIECHANOWIEC**

ADRES INWESTYCJI:  
 jednostka ewidencyjna: 201302\_4 Ciechanowice  
 obręb ewidencyjny: 201302\_4.0005 Ciechanowice  
 działki nr ewidencyjne: 471, 511, 749/1, 2124, 2701, 2763/1, 2788/4, 2789/2, 2798  
 działki przeznaczone do przejścia w pas drogowy: 2127/1 (z podziału 2127), 2138, 2139, 2140/3 (z podziału 2140/1), 2764/1 (z podziału 2764), 2786/3 (z podziału 2786/1), 2786/5 (z podziału 2786/2), 2788/5 (z podziału 2788/1), 2788/7 (z podziału 2788/3), 2790/3 (2790), 2791/4 (z podziału 2791/1), 2791/6 (z podziału 2791/2), 2791/8 (z podziału 2791/3), 2791/9 (z podziału 2791/3), 2845/3 (z podziału 2845/2)  
 działki przeznaczone do ograniczonego sposobu korzystania: 1706/1, 2122/2, 2123/2, 2137, 2763/3, 2763/6, 2763/7, 2764/2 (z podziału 2764), 2783/5, 2784, 2785/1, 2785/2, 2786/4 (z podziału 2786/1), 2786/6 (z podziału 2786/2), 2788/8 (z podziału 2788/3), 2790/4 (z podziału 2790), 2791/5 (z podziału 2791/1), 2791/10 (z podziału 2791/3), 2830, 2831, 2832

INWESTOR:  
**BURMISTRZ CIECHANOWCA  
 UL. MICKIEWICZA 1, 18-230 CIECHANOWIEC**

PROJEKTANT BRANŻY DROGOWEJ: <b>mgr inż. Bartosz Wojtkowski</b>	NR UPRAWNIENI: <b>WAM/0057/PWBD/19</b>	PODPIS:

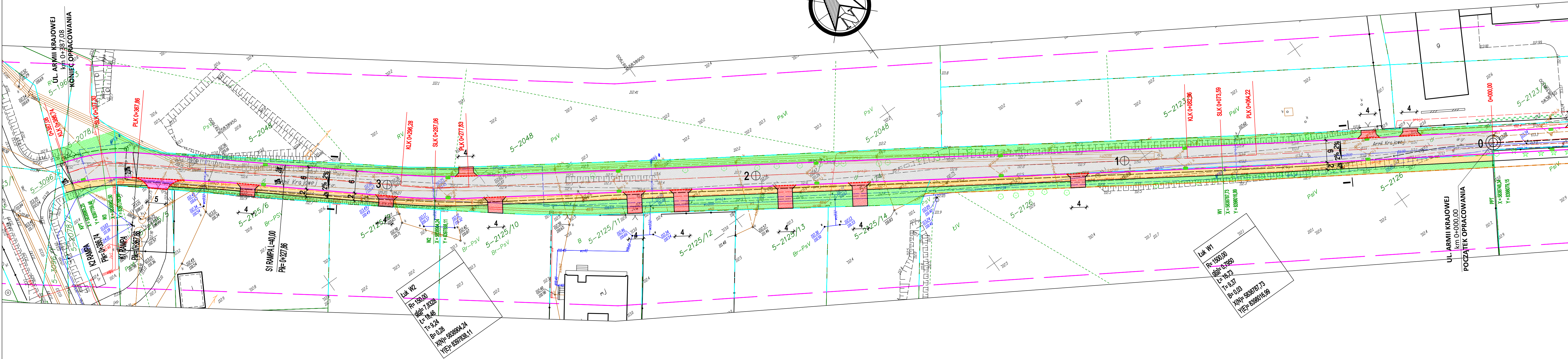
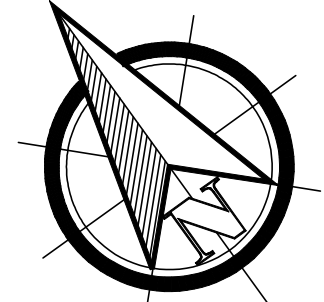
TYTUŁ RYSUNKU:  
**PLAN ORIENTACYJNY**

FAZA: <b>PROJEKT WYKONAWCZY</b>	BRANŻA: <b>DROGOWA</b>
DATA:	NUMER:



- LEGENDA:**
- 1054/1 Numer działki
  - Granicza działki
  - Granicza podziału działki
  - Projektowane krawężniki betonowe wyniesione +12cm
  - Projektowane krawężniki betonowe zanizone +2cm
  - Projektowane obrzeża betonowe
  - Projektowana jezdnia - beton asfaltowy
  - Projektowany chodnik - kostka betonowa gr. 8cm
  - Projektowany zjazd indywidualny - kostka betonowa gr. 8cm
  - Projektowany zjazd publiczny - kostka betonowa gr. 8cm
  - Projektowane trawniki
  - Projektowana oś jezdni

Załącznik nr 1a do UCHWAŁY NR .....  
RADY MIEJSKIEJ W CIECHANOWCU  
z dnia ..... r.



Luk W2  
R=1500,00  
q0=1,8328  
L=18,46  
T=9,24  
B=0,28  
X(N)=583894,24  
Y(E)=8397638,11

Luk W1  
R=1500,00  
q0=0,7950  
L=18,13  
T=9,37  
B=0,03  
X(N)=5838707,73  
Y(E)=8398016,98

**BW PROJEKT**  
BW PROJEKT Bartosz Wojtkowski  
Piłaki Wielkie 16B, 11-610 Pozezdrze  
NIP 845-186-87-79, REGON 281415329  
tel. 790 882 575, e-mail: bwprojekt@wp.pl

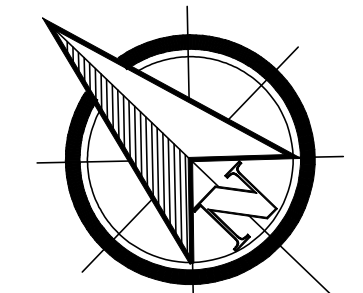
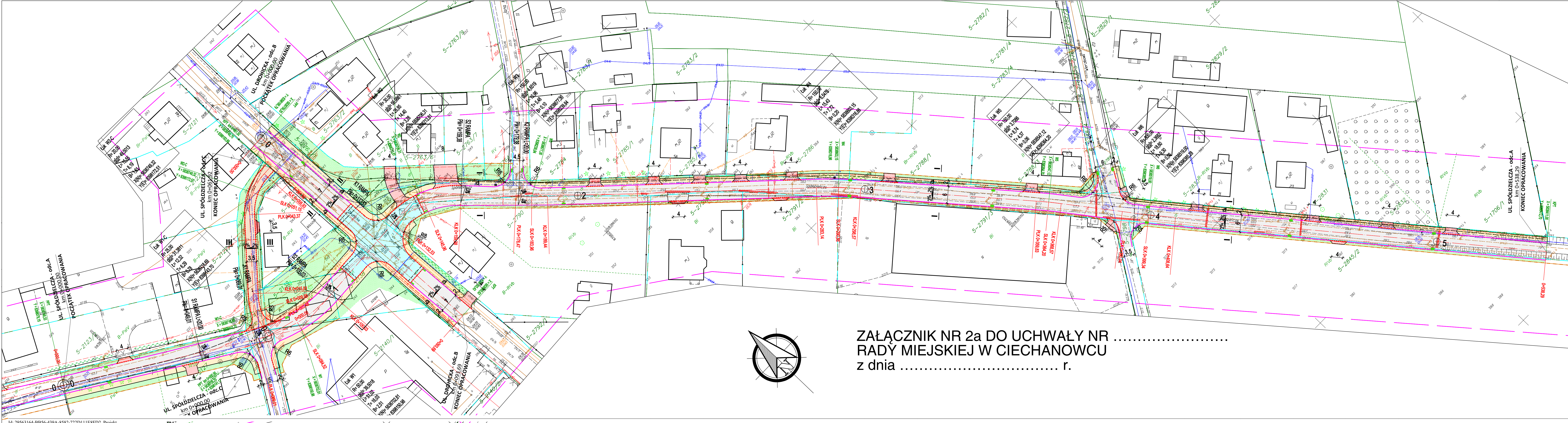
NAZWA INWESTYCJI:  
ROZBUDOWA DROGI GMINNEJ UL. ARMII KRAJOWEJ W MIEJSCOWOŚCI  
CIECHANOWIEC

ADRES INWESTYCJI:  
jednostka ewidencyjna: 201302\_4 Ciechanowiec  
obrob ewidencyjna: 201302\_4.0005 Ciechanowiec  
działki nr ewidencyjne: 1960/1, 1960/3, 2078/4, 2124  
działki przewidziane do przejęcia w pas drogowy: 2126/3 (z podziału  
2126)  
działki przeznaczone do ograniczonego sposobu korzystania: 2048,  
2125/5, 2125/6, 2125/9, 2125/10, 2125/11, 2125/12, 2125/13, 2125/14  
INWESTOR:  
BURMISTRZ CIECHANOWCA  
UL. MICKIEWICZA 1, 18-230 CIECHANOWIEC

PROJEKTANT BRANŻY DROGOWEJ: mgr inż. Bartosz Wojtkowski	NR UPRAWNIEN: WAM/0057/PWBD/19	PODPIS:
--	-----------------------------------	---------

TYTUŁ RYSUNKU: PLAN SYTUACYJNY	
FAZA: PROJEKT WYKONAWCZY	BRANŻA: DROGOWA
DATA:	STRONA:





**ZAŁĄCZNIK NR 2a DO UCHWAŁY NR .....**  
**RADY MIEJSKIEJ W CIECHANOWCU**  
**z dnia ..... r.**

PLAN SYTUACYJNY skala 1:500		
<b>LEGENDA:</b>		
	Graniczka działki	
	Graniczka podziału działki	
	Projektowane krawężniki betonowe wyniesione +12cm	
	Projektowane krawężniki betonowe zanicone +2cm	
	Projektowane obrzeża betonowe	
	Projektowana jezdnia - beton asfaltowy	
	Projektowany chodnik - kostka betonowa gr. 8cm	
	Projektowana ciąg pieszo-jezdny - kostka bet. gr. 8cm	
	Projektowany zjazd indywidualny - kostka betonowa gr. 8cm	
	Projektowany zjazd publiczny - kostka betonowa gr. 8cm	
	Projektowane wyniesienie skrzyżowania - kostka bet. gr. 8cm	
	Projektowane trawniki	
	Projektowana oś jezdni	
<b>BW PROJEKT</b> Bartosz Wojtkowski Piłki Wielkie 16B, 11-610 Poznań NIP 845-186-87-79, REGON 281415329 tel. 790 882 575, e-mail: bwprojekt@wp.pl		
<b>NAZWA INWESTYCJI:</b> <b>ROZBUDOWA DRUGI GMINNEJ UL. SPÓŁDZIELCA W MIEJSCOWOŚCI CIECHANOWIEC</b>		
<b>ADRES INWESTYCJI:</b> jednostka ewidencyjna: 201302_4 Ciechanowiec obręb ewidencyjny: 201302_4.0005 Ciechanowiec działki nr ewidencyjne: 471, 511, 749/1, 2124, 2701, 2763/1, 2788/4, 2789/2, 2798		
działki przeznaczone do przejścia w pas drogowy: 2127/1 (z podziału 2127), 2138, 2139, 2140/3 (z podziału 2140/1), 2764/1 (z podziału 2764), 2786/3 (z podziału 2786/1), 2786/5 (z podziału 2786/2), 2788/5 (z podziału 2788/1), 2788/7 (z podziału 2788/3), 2790/3 (z podziału 2790), 2791/4 (z podziału 2791/1), 2791/6 (z podziału 2791/2), 2791/8 (z podziału 2791/3), 2791/9 (z podziału 2791/3), 2845/3 (z podziału 2845/2)		
działki przeznaczone do ograniczonego sposobu korzystania: 1706/1, 2122/2, 2123/2, 2137, 2763/3, 2763/6, 2763/7, 2764/2 (z podziału 2764), 2783/5, 2784, 2785/1, 2785/2, 2786/4 (z podziału 2786/1), 2786/6 (z podziału 2786/2), 2788/8 (z podziału 2788/3), 2790/4 (z podziału 2790), 2791/5 (z podziału 2791/1), 2791/10 (z podziału 2791/3), 2830, 2831, 2832		
<b>INWESTOR:</b> BURMISTRZ CIECHANOWCA UL. MICKIEWICZA 1, 18-230 CIECHANOWIEC		
<b>PROJEKTANT BRANŻY DROGOWEJ:</b> mgr inż. Bartosz Wojtkowski	<b>NR UPRAWNIENI:</b> WAM/0057/PWBD/19	<b>PODPIS:</b>
<b>TYTUŁ RYSUNKU:</b> PLAN SYTUACYJNY		
<b>FAZA:</b> PROJEKT WYKONAWCZY	<b>BRANŻA:</b> DROGOWA	
Strona 1		



## Uzasadnienie

Do kategorii dróg gminnych zalicza się drogi o znaczeniu lokalnym niezaliczone do innych kategorii, stanowiące uzupełniającą sieć dróg służących miejscowym potrzebom, z wyłączeniem dróg wewnętrznych. Zaliczenie do kategorii dróg gminnych następuje w drodze uchwały rady gminy, po zasięgnięciu opinii właściwego zarządu powiatu. Ustalenie przebiegu istniejących dróg gminnych następuje w drodze uchwały rady gminy (art. 7 ustawy z dnia 21 marca 1985 r. o drogach publicznych). Drogi wykazane w uchwale nie zostały zaliczone do żadnej z trzech pozostałych kategorii dróg publicznych (krajowych, wojewódzkich, powiatowych).

Wniosek w sprawie wydania opinii został przesłany w dniu 14.11.2023 r. do zaopiniowania przez Zarząd Powiatu Wysokomazowieckiego. W ustawowym terminie określonym w art. 7a ust. 1 ustawy o drogach publicznych z dnia 21 marca 1985 r. ( Dz. U. z 2023 r. poz. 645) Zarząd Powiatu

Wysokomazowieckiego Uchwałą Nr 159/845/2023 z dnia 28 listopada 2023 roku zaopiniował pozytywnie wniosek Burmistrza Ciechanowca dotyczący zaliczenia dróg do kategorii dróg gminnych na terenie miasta Ciechanowiec – obszar Powiatu Wysokomazowieckiego.

Przedmiotowe drogi zlokalizowane są na działkach oznaczonych numerami ewidencyjnymi 471, 511, 749/1, 2124, 2701, 2763/1, 2788/4, 2789/2, 2798, 1960/1, 1960/3, 2078/4, 2124, 3096/2 w obrębie geodezyjnym Ciechanowiec, stanowią własność Gminy Ciechanowiec.

W tej sytuacji wywołanie uchwały jest uzasadnione. Inicjatorem wywołania uchwały jest Burmistrz Ciechanowca.